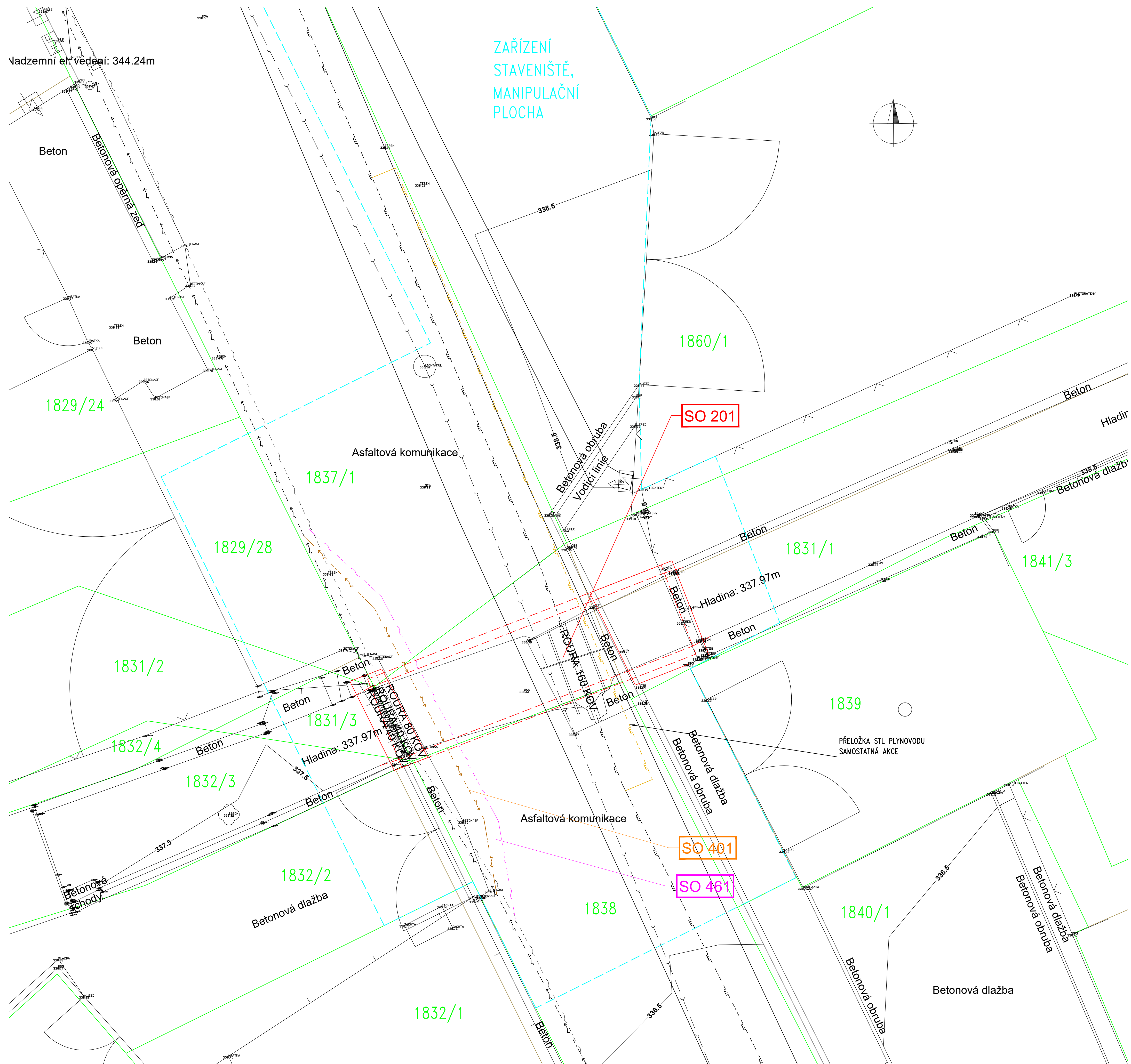






KOORDINAČNÍ SITUACE 1:50



STÁVAJÍCÍ SÍŤ:

 sdělovací podzemní
 STL plynovod
 kanalizace
 elektro NN podzemní

LEGENDA:

HRANICE PARCEL KN

1831/1 ČÍSLA PARCEL KN

— — — DOČASNÝ ZÁBOR

Přehled stavebních objektů:

S0 201 Rekonstrukce propustku

SO 401 Přeložka NN ČEZ – realizace ČEZ

SO 461 Přeložka sdělovacího vedení CETIN
- realizace CETIN

Poznámky

1. Provedení přeložky STL plynovodu je plánováno samostatně před rekonstrukcí propustku.
2. Přeložky ČEZ a CETIN budou realizovány správci sítí na základě smluv s investorem (Město Hořovice). Zhotovitel zajistí koordinaci přeložek s rekonstrukcí propustku.

Propustek přes Mlýnský náhon v ulici Pod Nádražím v Hořovicích

Město Hořovice, Palackého náměstí 2, 268 01 Hořovice, e-mail: e-podatelna@mesto-horovice.cz


Správce propustku a investor:



Město Hořovice
Palackého náměstí 2
268 01 Hořovice

Výškový systém: Bpv

Souřadnicový systém: S-JTSK

Číslo zakázky:	23 192 00	HIP:		
Schválil:	Ing. Petr SOUČEK	Zodp. projektant:	Ing. Martin KUDRNÁČ	
Tech. kontrola:	Ing. Daniel ŠINDLER, Ph.D.	Vypracoval:	Ing. Martin KUDRNÁČ	
724007830_dsn@pontex.cz		602256144_mku@pontex.cz		Praha 4, Bazovce 1658, 147 00 tel: +420 244462219 fax: +420 244461038

Objednatel:	Město Hořovice	Obec:	Hořovice	Kraj:	Středočeský
Akce:	Propustek přes Mlýnský náhon v ulici Pod Nádražím v Hořovicích			Datum	Stupeň
Část:	C – Situační výkresy			07/2024	PDPS
Příloha:	KOORDINAČNÍ SITUACE			Souprava	Č. přílohy
					C.3